

NYÍRSÉGVZ ZRT. MŰKÖDÉSI TERÜLETE VÍZELLÁTÁSI ÁGAZAT

1:400 000















JELMAGYARÁZAT

-  Víztorony
- Vízmű**
- Besorolás**
-  Önkormányzati
-  Állami
-  Nyomásfokozók
-  Ivóvíz gerincvezeték

Működési terület

Üzemi alközponti lehatárolás

-  Nem üzemeltetett település
-  Déli vízellátási üzem, Dél-Nyírségi vízellátási alközpont
-  Déli vízellátási üzem, Délkelet-Nyírségi vízellátási alközpont
-  Déli vízellátási üzem, Leveleki vízellátási alközpont
-  Keleti vízellátási üzem, Csengeri vízellátási alközpont
-  Keleti vízellátási üzem, Mátészalkai alközpont
-  Nyugati vízellátási üzem, Nyugat-rétközi vízellátási alközpont
-  Nyugati vízellátási üzem, Tiszaháti vízellátási alközpontok
-  Nyíregyháza vízellátási üzem,
-  Északi vízellátási üzem, Demecseri vízellátási alközpont
-  Északi vízellátási üzem, Dombrádi vízellátási alközpont
-  Északi vízellátási üzem, Kisvárdai vízellátási alközpont

